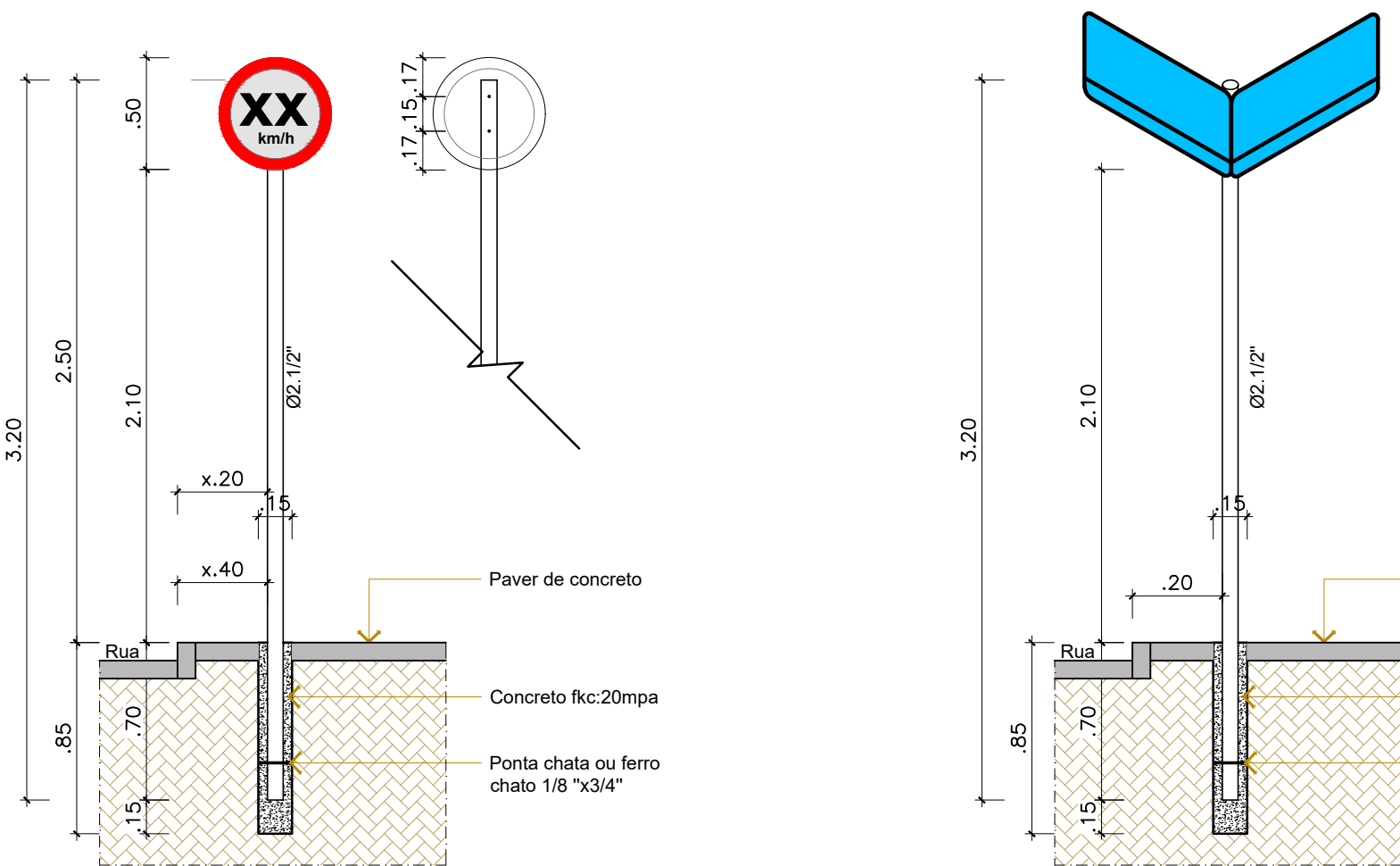


PLANTA DE SINALIZAÇÃO

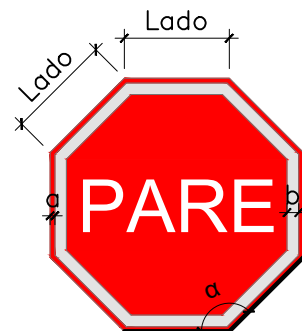
ESCALA.....1:350



DET. - PLACA REGULAMENTAÇÃO / ADVERTÊNCIA

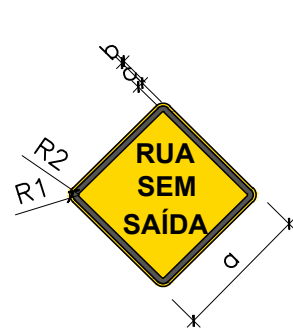
ESCALA.....1:30

R-1 - Parada Obrigatória



Dimensões (mm)			
Lado	a	b	α
350	14	28	135°

A-45 - Rua sem Saída

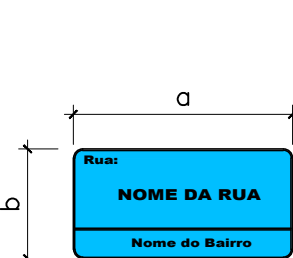


Dimensões (mm)				
Lado a	Orla externa b	Orla interna c	R1	R2
450	09	18	45	36

A-32b - Passagem Sinalizada de pedestres



Nome de Rua



Dimensões (mm)	
a	b
450	200

LEGENDA PLACAS DE SINALIZAÇÃO

CÓDIGO	DESCRIÇÃO	UNIDADE	QUANTIDADE
40	Placa de regulamentação de velocidade máxima 40km/h	un	02
	Placa de nome da Rua RUA NELSON SEBOLD RUA JOSÉ DOMINGOS BERNES	un	01
	Tinta na cor branca cód. 10YR7,5/14, retrorrefletiva a base de resina acrílica com microesfera de vidro DG-12	m2	41,60
	Placa de advertência, Passagem sinalizada de Pedestres	un	04
PARE	Placa de regulamentação parada Obrigatória	un	01
SEM SAÍDA	Placa de regulamentação Rua Sem Saída	un	01

Sinal	Forma	Código	Cor	
		R-1	Fundo	Vermelha
			Orla interna	Branca
			Orla externa	Vermelha
			Letra	Branca

Forma	Cor	
	Fundo	Branco
	Simbolo	Preta
	Tarja	Vermelha
	Orla	Vermelha
	letra	Preta

Forma	Cor	
	Fundo	Amarelo
	Simbolo	Preta
	Orla interna	Preta
	Orla externa	Amarela
	letra	Preta

Aprovações:

Representante Tomador

Geison Kurtz
Prefeito

Responsável técnico

Aguinaldo Onorio

Revisão	Alteração	Desenhista	Data
02			
01			
00	Emissão Inicial	Maicon	18/02/2026

PROJETO DE SINALIZAÇÃO

Engenheiro(a):

Aguinaldo Onorio
CREA/SC: 192017-7

Email: planejamento@ituporanga.sc.com.br



Proprietário:
Prefeitura Municipal de Ituporanga

CNPJ: 83.102.640/0001-30

Uso:
PROJETO SINALIZAÇÃO

Endereço da obra:
Rua José Domingos Berns, Bairro
Gabirola - Ituporanga - SC

Referência:

Planta de Sinalização
Detalhes

Pavimentação Rua
José Domingos Berns

Desenho:

Maicon Knaul

Área:

Extensão:.....144,92m
Total:.....1.304,15m²

Data:
Fevereiro / 2026

Escala:
Indicada

Prancha: A-2

01/01